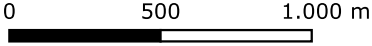




- Defizite Hochwasserrisiko**
- Gering
 - Hoch
 - keine ABU, Datendefizit
- Hydromorphologische Belastungen**
- Querbauwerk**
- Wasserkraft
 - Hochwasserschutz
 - Sonstige
 - Fischpassierbar

- Hydrologische Belastungen**
- Restwasserstrecke (überlagert dargestellt)
 - Staustrucke (überlagert dargestellt)
- Morphologie-Bewertung**
- Nicht Verändert
 - Wenig Verändert
 - Mäßig Verändert

- Grundlagen**
- Blattschnitt Detailkarte
- DKM**
- Katastralgemeindefläche
- Gewässernetz**
- < 10 km² Gewässer
 - ≥ 10 km² Gewässer
 - 1 fkm
- Schutzgebiet**
- NATURA2000 FFH-Gebiet
 - Feuchtgebietsinventar





Karten-Nr.: 2.P

Version 1.0 | 09.06.2026